



Dott. Alberto Manella
Studio di Geologia

Geologia Applicata | Geotecnica | Geologia Ambientale
Idrogeologia | Idrologia | Idraulica

**Studio geologico a supporto
del Piano di Governo del Territorio**

L.R. 11/03/2005 n. 12 - D.G.R. 22/12/2005 n. 8/1566 - D.G.R. 28/05/2008 n. 8/7374

CARTA DI SINTESI

Committente
Comune di Casirate d'Adda

Località
Comune di Casirate d'Adda (BG)

Tavola n.
5

Scala
1:5.000





Data
Dicembre 2009

Progettista
Dott. Geol. Alberto Manella



via degli Alpini 12 - 24064 Crumello del Monte (BG) | tel./fax 035 831209
C.F. 04018570202 | P.IVA 02083900140
alberto@studiomanello.it | www.studiomanello.it

LEGENDA

-  **AREE VULNERABILI DAL PUNTO DI VISTA IDROGEOLOGICO**
- Area a bassa soggiacenza della falda
- Area ad elevata vulnerabilità degli acquiferi
-  **AREE VULNERABILI DAL PUNTO DI VISTA IDROGEOLOGICO**
- Aree con emergenze idriche
-  **AREE VULNERABILI DAL PUNTO DI VISTA IDRAULICO**
- Aree interessate dall'erosione del fiume durante la piena di riferimento (T = 200 anni)
-  **AREE CHE PRESENTANO SCADENTI CARATTERISTICHE GEOTECNICHE**
- Aree con terreni poco addensati e dotati di scarsa capacità portante entro i primi 1,5 m dal piano campagna

